

1

¿Qué ha pasado en las cuencas de los ríos Cauca y San Jorge?



27 de agosto/2021: rompimiento del dique marginal del río Cauca en Caregato (San Jacinto del Cauca).

Febrero - julio/2022: afectación en las obras de cierre de Caregato por creciente del río Cauca, situación que mantiene activo el ingreso de agua hacia La Mojana.

2

¿Qué ha pasado recientemente (25 al 26 de julio)?



Lluvias acompañadas de descargas eléctricas en el territorio mojanero y las cuencas del Alto San Jorge, Bajo Magdalena, Bajo Cauca y Bajo Nechí.



Tránsito de creciente en: *i)* río Cauca tramo Valdivia-Caucasia y *ii)* río San Jorge tramo La Apartada-Ayapel.



Ascenso de niveles en: *i)* río Cauca tramo Nechí-Pinillos y *ii)* Bajo Nechí, incluidos sus aportantes.



Reporte comunitario



Inundaciones por ingreso del río Cauca en áreas de drenaje de: *i)* caño San Matías: desde Los Arrastres (Guaranda) hasta Parcelas de Santa Fe (San Benito Abad); *ii)* caño Rabón: desde Gavalda (Guaranda) hasta La Plaza (San Benito Abad) y *iii)* caño Viloria: desde Cecilia (Ayapel) hasta Cuiva (San Benito Abad).

Se destaca que en estos corredores se han excedido los niveles de inundación alcanzados durante el 2021, afectando incluso zonas de albergues temporales.

Inundaciones por muy altos niveles y anegamiento del suelo, en: *i)* corredor del río San Jorge (Ayapel-Magangué); *ii)* corredor de los caños Mojana, Pancegüita y sistema cenagoso asociado, *iii)* corredor del río Cauca (Guacamayo-Playa Alta, al norte de Achí); *iv)* cultivos en la comunidad de El Pital; *v)* comunidades de Las Flores y La Costera (San Marcos); *vi)* vía San Marcos-Majagual y vía San Marcos-Candelaria

3

¿Qué esperamos (26 al 27 de julio)?



Lluvias en la región y las cuencas del Bajo Magdalena, Alto Sa Jorge, Bajo Cauca y Bajo Nechí.

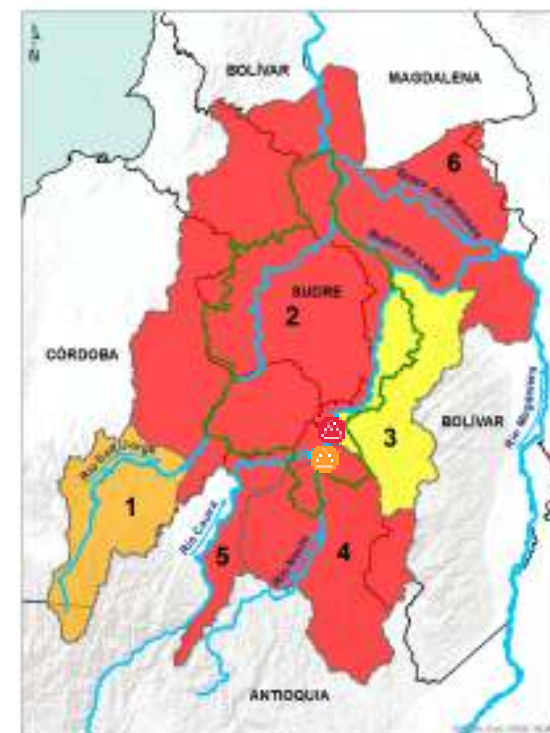


Ascenso de niveles en: *i)* río Cauca tramo Cauca - Pinillos, *ii)* Bajo Nechí y *iii)* río San Jorge a la altura de Marralú (Ayapel).



Recomendaciones

Especial atención a: *i)* río Cauca tramo Cauca - Nechí - Caregato, *ii)* incremento de nivel en el Bajo Nechí y sus aportantes; *iii)* probabilidad de crecientes súbitas en el Alto San Jorge, incluidos sus aportantes San Pedro y Uré y *iv)* probabilidad de incremento de niveles en los caños del Bajo San Jorge conexos con Caregato: Gil, San Matías, Rabón y Viloria.



PARA TOMAR ACCIÓN: 2) Bajo San Jorge, 4) Bajo Nechí, incluidos sus aportantes, 5) río Cauca entre Valdivia y Nechí y 6) Bajo Magdalena entre El Banco y Plato. **Alerta puntual** en el río Cauca sector Caregato.

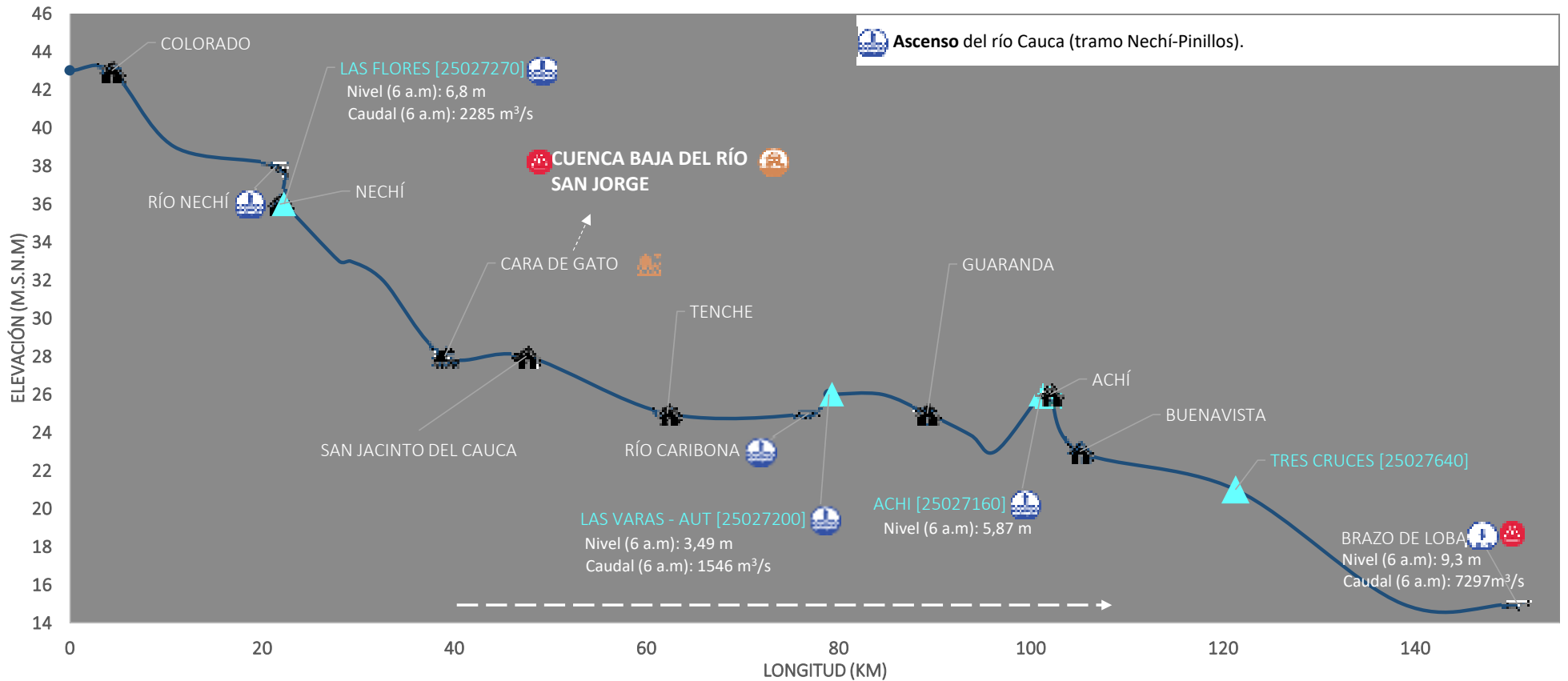


PARA PREPARARSE: 1) Alto San Jorge. **Alerta puntual** en el río Cauca, tramo Nechí-Caregato.



PARA INFORMARSE: 3) Cuenca del río Cauca entre Nechí y Pinillos

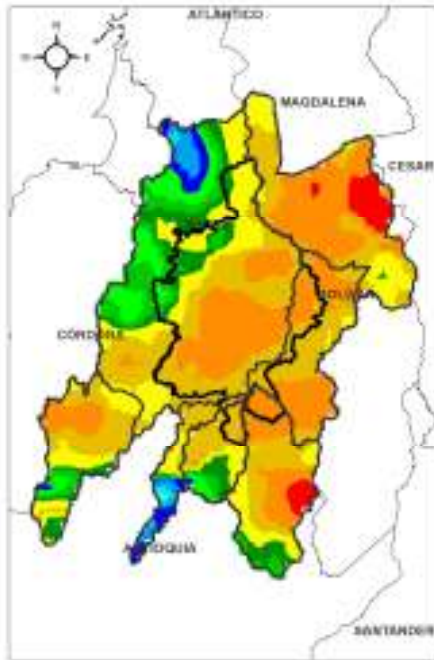
III. Condiciones hidrológicas actuales en el río Cauca (tramo Nechí-Pinillos)



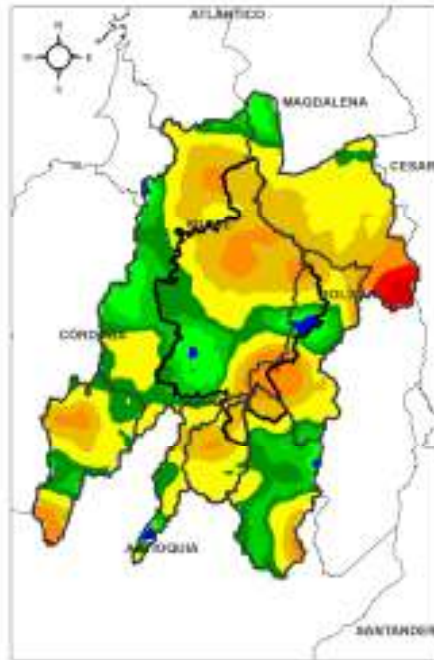
PUNTOS DE INTERÉS RÍO CAUCA (TRAMO NECHÍ-MAGANGUÉ)	ALERTAS HIDROLÓGICAS	CONDICIONES HIDROLÓGICAS	ZONAS DE EMERGENCIA
Estación hidrológica IDEAM Población Rompedero Confluencia	Para tomar acción Para prepararse Para informarse Sin alerta	Niveles en ascenso Niveles en descenso Niveles estables Tránsito de creciente	Inundación por desbordamiento Inundación por rompimiento margen derecha Inundación por rompimiento margen izquierda (Mojana)

IV. Pronóstico meteorológico para La Mojana con atención en la zona del Bajo Cauca

PRONÓSTICO PARA EL 26 Y 27 DE JULIO



ACUMULADO DEL 26 AL 27 DE JULIO



ACUMULADO DEL 27 AL 28 DE JULIO



Lluvias en La Mojana, y en las cuencas del Bajo Nechí, Bajo Cauca, Alto San Jorge y Bajo Magdalena.

Noche del 26 Jul.
y madrugada del 27 Jul.

Cielo nublado y
lluvias por sectores.

Mañana
del 27 Jul.

Lluvias en el Alto
San Jorge.

Tarde
del 27 Jul.

Lluvias en las cuencas del
Bajo Cauca y Bajo
Magdalena y el territorio
mojanero.

Noche del 27 Jul. y
madrugada del 28 Jul.

**Equipo de trabajo Centro regional de Pronóstico
y Alertas Tempranas de LA MOJANA**

Elaborado por:
OLGA LUCÍA PULIDO MÉNDEZ, Hidróloga
AARÓN OMAÑA ROJAS, Meteorólogo

www.corpomojana.gov.co

Correo Electrónico:
corpomojana@corpomojana.gov.co
Cra. 21 # 21 A – 44 San Marcos - Sucre
Teléfono: (+575) 295 5347

YOLANDA GONZALEZ HERNÁNDEZ,
Directora General IDEAM.
MARTHA CECILIA CADENA,
Jefe Oficina del Servicio de Pronósticos y Alertas
www.ideam.gov.co

Correos electrónicos:
servicio@ideam.gov.co,
alertas@ideam.gov.co

Calle 25 d # 96b - 70, piso 3. Bogotá, D.C.
Teléfono: 307 5625 ext. 1334 - 1336.

LILIANA QUIROZ, Directora General de la Corporación para el Desarrollo Sostenible de La Mojana y el San Jorge-CORPOMOJANA.

RAQUEL GARAVITO, Gerente del Fondo Adaptación

JIMENA PUYANA, Gerente Nacional de Desarrollo Sostenible del PNUD



En alianza con:

